



Legende

Umgrenzung des Änderungsbereiches

Bauflächen, Baugebiete

 Sonstiges Sondergebiet
Steinabbau/Steinverarbeitung

Flächen für Landwirtschaft

 Fläche für Landwirtschaft

Verkehrsflächen

 Sonstige örtliche Hauptverkehrsstraße

Sonstige Planzeichen

 Flurstücksgrenzen und -Nummer

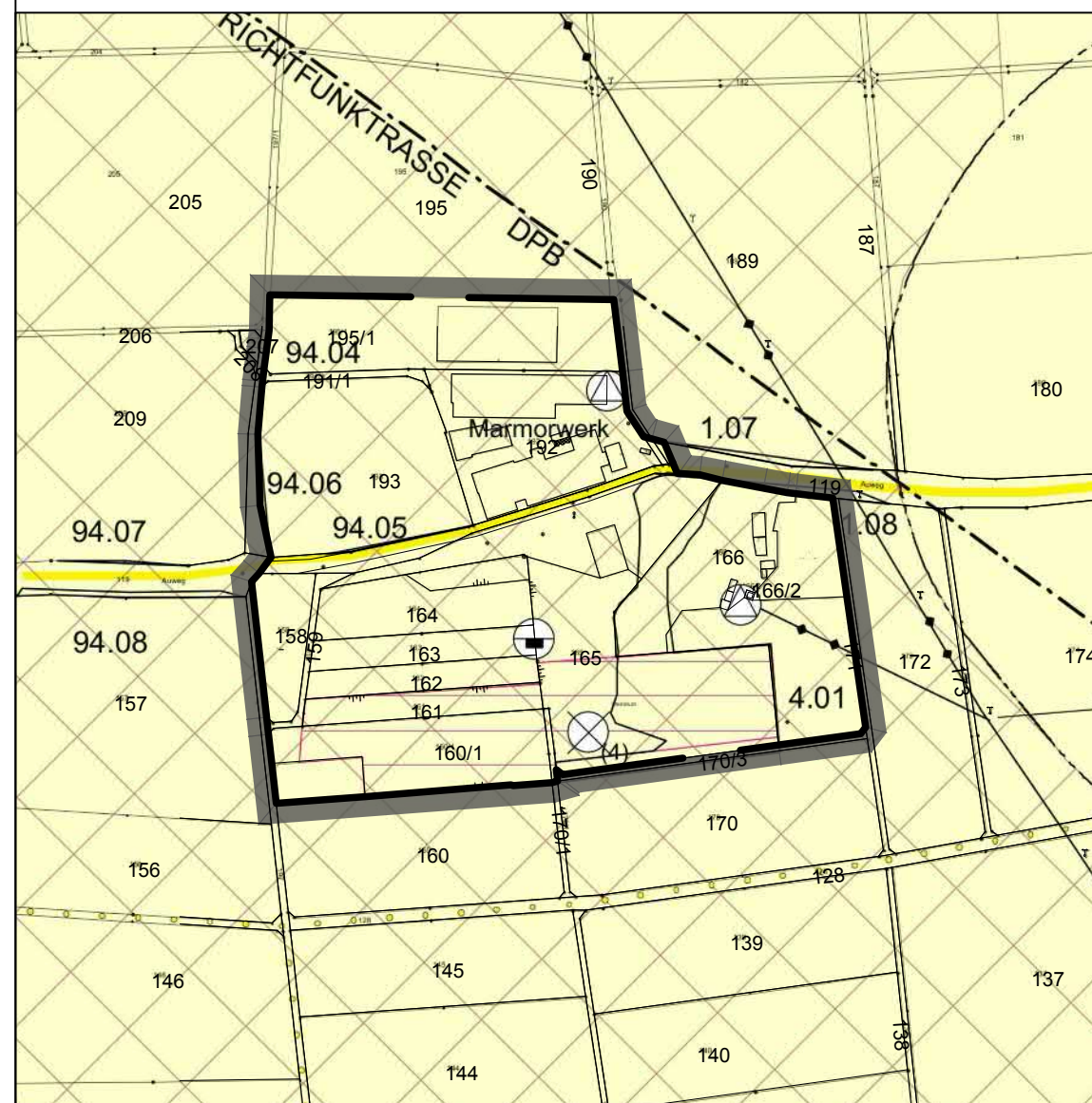
 Kartiertes Biotop mit Nr.

 Abgrabung

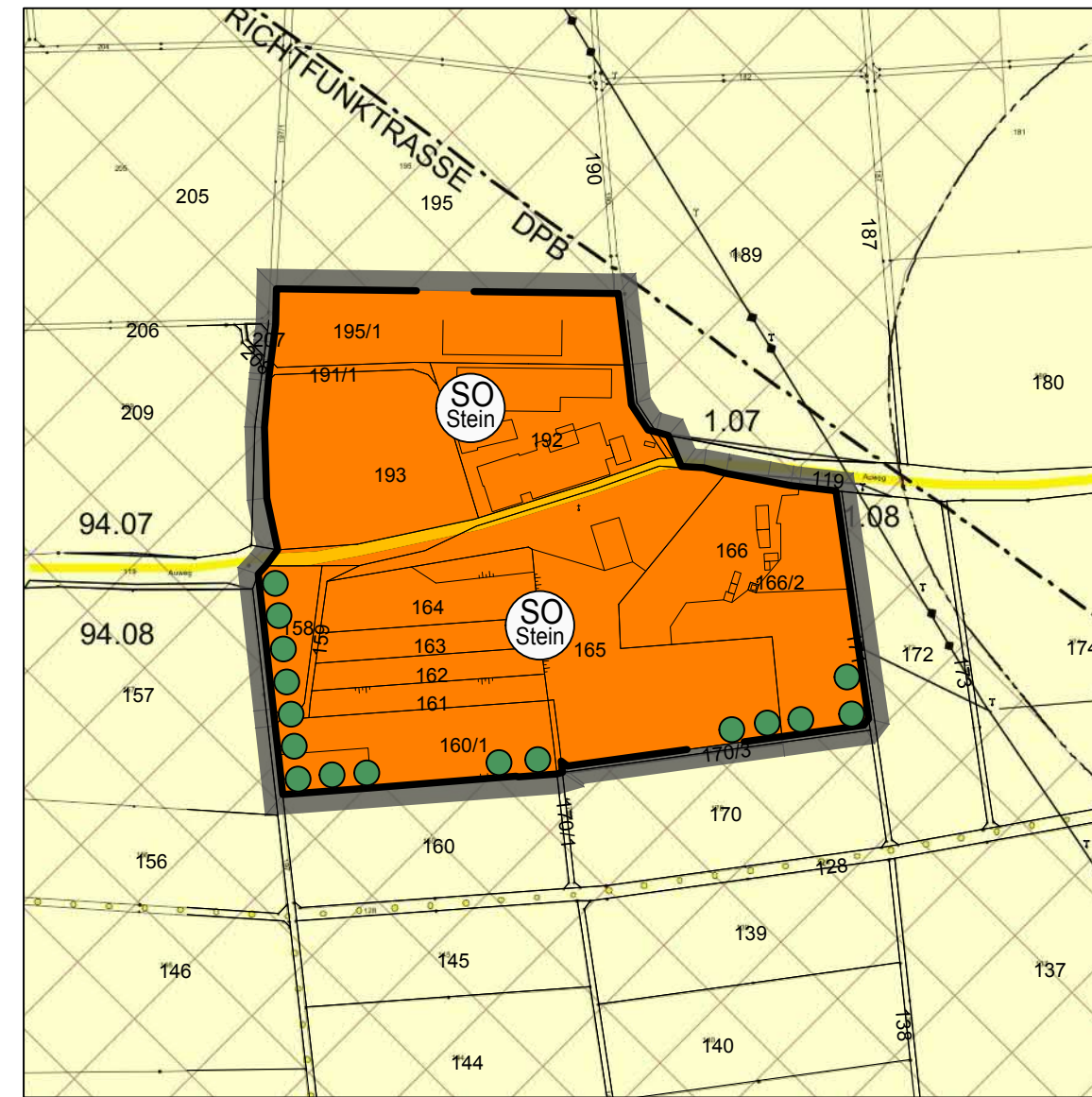
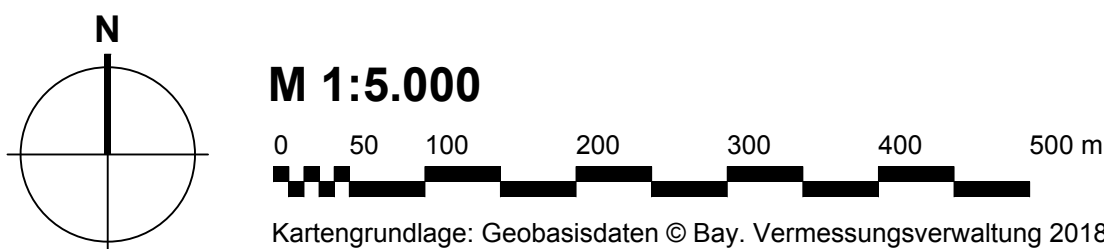
 Trafo-Station

 Altlast-Verdachtsfläche

 Ortsrandeingrünung



Planausschnitt aus dem rechtskräftigen Flächennutzungsplan



Darstellung der 11. Änderung des Flächennutzungsplans

Verfahrensvermerke

- 1) Der Marktgemeinderat vom Markt Titting hat in der Sitzung vom 26.03.2019 die 11. Änderung des Flächennutzungsplans für den Betriebsbereich der Vereinigten Marmorwerke Kaldorf beschlossen. Der Änderungsbeschluss wurde amortsüblich bekanntgemacht.
- 2) Die frühzeitige Öffentlichkeitsbeteiligung gemäß § 3 Abs. 1 BauGB mit öffentlicher Darlegung und Anhörung für den Vorentwurf der Flächennutzungsplanänderung in der Fassung vom 25.03.2019 hat in der Zeit vom 27.05.2019 bis 17.06.2019 stattgefunden.
- 3) Die frühzeitige Beteiligung der Behörden und sonstigen Träger öffentlicher Belange gemäß § 4 Abs. 1 BauGB für den Vorentwurf der Flächennutzungsplanänderung in der Fassung vom 25.03.2019 hat in der Zeit vom 27.05.2019 bis 17.06.2019 stattgefunden.
- 4) Zu dem Entwurf der Flächennutzungsplanänderung in der Fassung vom wurden die Behörden und sonstigen Träger öffentlicher Belange gemäß § 4 Abs. 2 BauGB in der Zeit vombis..... beteiligt.
- 5) Der Entwurf der Flächennutzungsplanänderung in der Fassung vom wurde mit der Begründung gemäß § 3 Abs. 2 BauGB in der Zeit vombis..... öffentlich ausgelegt.
- 6) Der Markt Titting hat mit Beschluss des Marktgemeinderates vom die 11.Flächennutzungsplanänderung in der Fassung vom festgestellt.

Markt Titting den

(Siegel)

1. Bürgermeister

- 7) Das Landratsamt Eichstätt hat die 11.Flächennutzungsplanänderung mit Bescheid vom AZ gemäß § 6 BauGB genehmigt.

8) Ausgefertigt

Markt Titting, den

(Siegel)

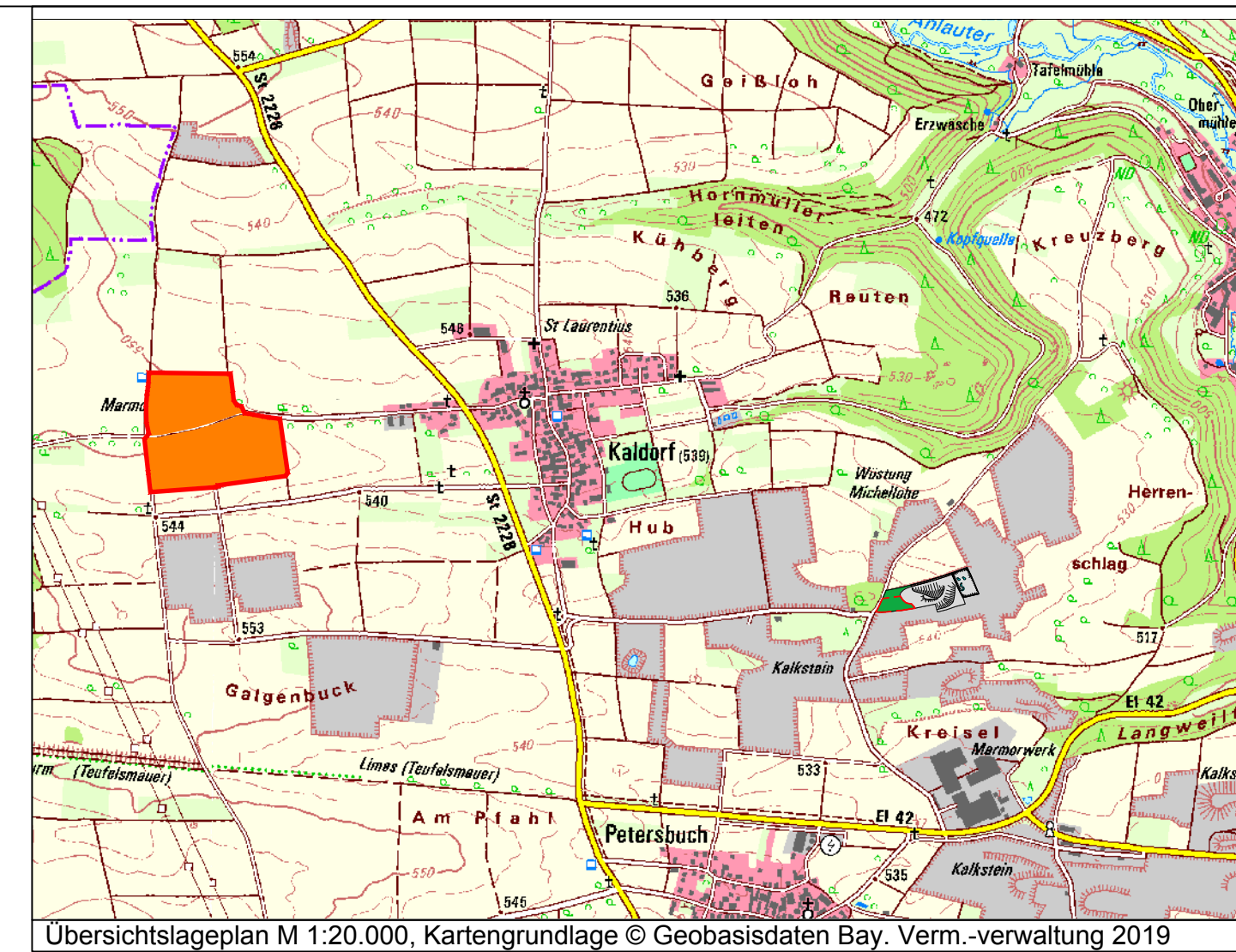
1. Bürgermeister

- 9) Die Erteilung der Genehmigung der 11.Flächennutzungsplanänderung wurde am gemäß §6 Abs. 5 BauGB ortsüblich bekannt gemacht. Die Flächennutzungsplanänderung ist damit wirksam.

Markt Titting, den

(Siegel)

1. Bürgermeister



Übersichtslageplan M 1:20.000, Kartengrundlage © Geobasisdaten Bay. Verm.-verwaltung 2019



Markt Titting
Rathausplatz 1
85135 Titting

11. Änderung Flächennutzungsplan mit Landschaftsplan für den Bereich der Vereinigten Marmorwerke Kaldorf

Format	letzte Änderung:	Datum der Planfassung:	Plan Nr.:
108x30	21.06.2019	21.06.2019	966-01

TB MARKERT Stadtplaner * Landschaftsarchitekt PartG mbB
Peter Markert, Stadtplaner und Landschaftsarchitekt
Matthias Fleischhauer, Stadtplaner
Adrian Merdes, Stadtplaner

Bearbeitung:
Rainer Brahm

Pillenreuther Str. 34
90459 Nürnberg

Tel. (0911) 999876-0
Fax (0911) 999876-54

Amtsgericht Nürnberg PR 286
UST-IdNr. DE315889497

info@tb-markert.de
https://www.tb-markert.de

Planfassung:
Entwurf Beteiligung § 3 Abs. 2 bzw. § 4 Abs. 2 BauGB

Unterschrift des Planers:

TB MARKERT
Stadtplaner • Landschaftsarchitekten